

ООО «Архитектура и градостроительство»

ПРОЕКТ ПЛАНИРОВКИ ТЕРРИТОРИИ
И ПРОЕКТ МЕЖЕВАНИЯ ТЕРРИТОРИИ,
в состав которой входят земельные участки с кадастровыми
номерами 61:02:0600006:1934, 61:02:0600006:1823,
61:02:0600006:1822, расположенные по адресу:
Ростовская область, Аксайский район, поселок Щепкин

Проект планировки территории.

Основная часть

360-2022-ПП1

Том 1

Директор

Войнова Т.Г.

Архитектор

Никольская Е.П.

г. Аксай
2022 г.

Проект планировки территории и проект межевания территории, в состав которой входят земельные участки с кадастровыми номерами 61:02:0600006:1934, 61:02:0600006:1823, 61:02:0600006:1822, расположенные по адресу:
Ростовская область, Аксайский район, поселок Щепкин

СОСТАВ ДОКУМЕНТАЦИИ ПО ПЛАНИРОВКЕ ТЕРРИТОРИИ

№ п/п	Обозначение документа	Наименование документа	Примечание
1	360-2022-ПП1	Том 1. Проект планировки территории. Основная часть.	
2	360-2022-ПП2	Том 2. Проект планировки территории. Материалы по обоснованию проекта планировки территории.	
3	360-2022-ПМ1	Том 3. Проект межевания территории. Основная часть.	
4	360-2022-ПМ2	Том 4. Проект межевания территории. Материалы по обоснованию проекта межевания территории.	

СОДЕРЖАНИЕ ТОМА 1

№ п/п	Обозначение документа	Наименование документа	Стр.	Примечание
1	360-2022-ПП1.С	СОСТАВ ДОКУМЕНТАЦИИ ПО ПЛАНИРОВКЕ ТЕРРИТОРИИ		
2	360-2022-ПП1.СО	СОДЕРЖАНИЕ ТОМА		
3	360-2022-ПП1.ПЗ	ПОЛОЖЕНИЕ О ХАРАКТЕРИСТИКАХ ПЛАНИРУЕМОГО РАЗВИТИЯ ТЕРРИТОРИИ		
	1	Общие положения		
	2	Размещение участка, охватываемого проектом планировки в планировочной структуре Щепкинского сельского поселения		
	3	Природно-климатические условия		
	4	Характеристики планируемого развития территории		
	5	Система организации транспорта и пешеходного движения		
	6	Инженерное обеспечение территории		
	7	Основные технико-экономические показатели проекта планировки территории		
4	360-2022-ПП1.ГЧ	ГРАФИЧЕСКАЯ ЧАСТЬ		
	1	Чертеж планировки территории		
	2	План красных линий		
	3	Схема границ зон планируемого размещения объектов капитального строительства		

1. ОБЩИЕ ПОЛОЖЕНИЯ

Проект планировки территории разработан на основании:

- Постановления Администрации Аксайского района № 360 от 17.06.2021 «О разрешении разработки проекта планировки территории и проекта межевания территории, в состав которой входят земельные участки с кадастровыми номерами 61:02:0600006:1934, 61:02:0600006:1823, 61:02:0600006:1822, расположенные по адресу: Ростовская область, Аксайский район, поселок Щепкин»;

- Задания на разработку проекта планировки территории и проекта межевания территории, в состав которой входят земельные участки с кадастровыми номерами 61:02:0600006:1934, 61:02:0600006:1823, 61:02:0600006:1822, расположенные по адресу: Ростовская область, Аксайский район, поселок Щепкин.

Проект планировки территории разработан в соответствии с:

- Градостроительным кодексом Российской Федерации от 29.12.2004 N 190-ФЗ (ред. от 30.12.2021);

- Генеральным планом Щепкинского сельского поселения, утвержденным Решением собрания депутатов Щепкинского сельского поселения №77 от 25.12.2009 года в редакции Решения Собрания депутатов Аксайского района № 38 от 28 декабря 2021 года.

- Правилами землепользования и застройки Щепкинского сельского поселения, утвержденными Решением собрания депутатов Щепкинского сельского поселения №129 от 07.12.2015 года в редакции Решения Собрания депутатов Аксайского района № 545 от 19 ноября 2020 года.

Основными задачами разработки проекта планировки территории являются:

- выделение элементов планировочной структуры, установление границ территорий общего пользования, границ зон планируемого размещения объектов капитального строительства, определение характеристик и очередности планируемого развития территории;
- размещение земельных участков под застройку.

Проект планировки территории разработан на основе топографической съемки территории, выполненной ООО «Архитектура и градостроительство» в М1:1000 и представленной на бумажном и электронном носителе.

2. РАЗМЕЩЕНИЕ УЧАСТКА, ОХВАТЫВАЕМОГО ПРОЕКТОМ ПЛАНИРОВКИ ТЕРРИТОРИИ В ПЛАНИРОВОЧНОЙ СТРУКТУРЕ ЩЕПКИНСКОГО СЕЛЬСКОГО ПОСЕЛЕНИЯ

Территория, охватываемая проектом планировки, расположена в поселке Щепкин Щепкинского сельского поселения Аксайского района Ростовской области и включает в себя территорию земельных участков с кадастровыми номерами 61:02:0600006:1934, 61:02:0600006:1823, 61:02:0600006:1822.

Территория для разработки проекта планировки граничит:

- с юга – автомобильная дорога общего пользования регионального значения «Северный обход г. Ростова-на-Дону»;
- с запада – земельный участок с кадастровым номером 61:02:0600006:1873 для сельскохозяйственного использования;
- с севера – индивидуальная жилая застройка;
- с востока – земельные участки с кадастровыми номерами 61:02:0600006:1902, 61:02:0600006:5861.

Проектируемая территория расположена в придорожной полосе автомобильной дороги «Северный обход г. Ростова-на-Дону».

Территория разработки проекта межевания попадает в границу приаэродромной территории аэродрома экспериментальной авиации "Ростов-на-Дону " Северный" (Подзона №6), в границу приаэродромной территории аэродрома «Центральный», подзоны не установлены, а также территория разработки проекта планировки расположена в границах зоны ограничения строительства по высоте (приказ Минобороны РФ 455 дсп от 02.11.2006).

По северной стороне проектируемой территории проходит кабельная линия электропередачи мощностью 10 кВ. С западной стороны проходит кабель связи.

3. ПРИРОДНО-КЛИМАТИЧЕСКИЕ УСЛОВИЯ

Климатические характеристики приведены согласно СП 131.13330.2020 по ближайшему нормируемому населенному пункту - г. Ростов-на-Дону, расположенному в непосредственной близости от пос. Щепкин Аксайского района.

Климат континентальный, несколько смягченный близостью Азовского и Черного морей.

Температура воздуха имеет резко выраженный годовой ход. Зима неустойчивая, с частыми оттепелями, устанавливается в конце ноября. Весна наступает в первой декаде апреля, в это время прогревание воздуха идет очень быстро и устойчиво переходит через 5°C. Лето

устанавливается, в первой половине мая, когда средняя суточная температура устойчиво переходит через 15°C. Средняя продолжительность безморозного периода 190 дней.

Среднегодовое количество осадков составляет 488-494 мм, из них на летний период приходится 180-300 мм. Средний покров снега 20 см.

Нормативная глубина сезонного промерзания грунтов в районе изысканий достигает 0,7-1,0 м.

В холодное время года преобладают восточные ветра, в теплое — западные и северо-западные. Восточные ветра в летнее время имеют суховейный характер, а западные приносят более влажный и холодный воздух. Наибольшая скорость ветра до 15 м/сек, наблюдается в холодное время года при восточных направлениях.

Упругость водяного пара, содержащегося в воздухе, зависит от температуры воздуха. Наименьших значений она достигает зимой (4-5 мб). Наибольших - летом (15-16 мб). Абсолютная влажность имеет годовой ход, соответствующий параллельному ходу температуры. Относительная влажность воздуха г. Ростове-на-Дону высокая. Среднегодовая влажность составляет 72-73%. Наиболее часто в атмосферном давлении города повторяется градация от 1000 до 1013 мб, с максимумом в конце весны и начале осени (84-82%).

По многолетним данным на описываемой территории туманы отмечаются большой устойчивостью и повторяемостью в течение всего года. Образование тумана в большинстве случаев связано с адвекцией (адвективные, адвективно-радиационные туманы). Оптимальные условия для туманообразования лежат в пределах скорости ветра от 1-5 до 6-10 м/сек.

С наступлением теплого периода отмечается развитие грозовой деятельности. Грозы начинаются в основном в апреле и заканчиваются в октябре. Грозовой период составляет 7 месяцев. Общее количество дней в году за многолетний период достигает 24-27 дней, с наибольшим количеством в июне и июле (6-8 дней).

Ветровой район – III.

Снеговой район – II.

Гололёдный район – III.

Участок работ расположен в IV дорожно-климатической зоне.

4. ХАРАКТЕРИСТИКИ ПЛАНИРУЕМОГО РАЗВИТИЯ ТЕРРИТОРИИ

Планировочная структура проектируемой территории учитывает основные положения разработанного генерального плана Щепкинского сельского поселения.

Согласно правилам землепользования и застройки Щепкинского сельского поселения

территория разработки проекта планировки расположена в зоне П-1 «Зона промышленных, производственных, коммунальных и складских объектов V класса опасности».

Зона П-1 выделена в целях обеспечения комплексного и устойчивого развития территории сельского поселения с учетом решений генерального плана и правовых условий формирования предприятий в границах территориальной зоны с санитарно-защитной зоной не более 50 метров с низкими уровнями шума и загрязнения.

Размещение объектов капитального строительства осуществляется при условии обязательной подготовки документации по планировке территории. Подготовка документации по планировке территории осуществляется в соответствии с градостроительными регламентами данной территориальной зоны П-1.

Учитывая, что проектируемая территория расположена в придорожной полосе автомобильной дороги «Северный обход г. Ростова-на-Дону» и попадает в границу приаэродромной территории аэродрома экспериментальной авиации "Ростов-на-Дону "Северный" (Подзона №6), а также в границу приаэродромной территории аэродрома Ростов-на-Дону «Центральный», подзоны которой не установлены, и расположена в границах зоны ограничения строительства по высоте (приказ Минобороны РФ 455 дсп от 02.11.2006), в границах данной территории планируется размещение исключительно объектов дорожного сервиса и инженерных сетей и сооружений, необходимых для функционирования данных объектов.

Сочетание различных видов разрешенного использования недвижимости в единой зоне допускается только при условии соблюдения нормативных санитарных требований.

Санитарно-защитные зоны объектов, размещаемых в данной территориальной зоне, не должны выходить за пределы границ территориальной зоны.

При размещении зданий, строений и сооружений должны соблюдаться, установленные законодательством о пожарной безопасности и законодательством в области обеспечения санитарно-эпидемиологического благополучия населения, минимальные нормативные противопожарные и санитарно-эпидемиологические разрывы между зданиями, строениями и сооружениями, в том числе и расположенными на соседних земельных участках, а также технические регламенты, градостроительные и строительные нормы и Правила.

В случае если земельный участок или объект капитального строительства находится в границах зоны с особыми условиями использования территорий, на них устанавливаются ограничения использования в соответствии с законодательством Российской Федерации.

Проектом планировки территории устанавливаются красные линии с целью выделения границ территорий общего пользования.

Перечень координат характерных точек красных линий приведен в таблице №1.

Таблица №1

№ точки	Координаты точек красных линий	
	X	Y
1	437593.52	2208545.62
2	437677.04	2208551.49
3	437671.87	2208625.05
4	437682.45	2208692.81
5	437688.19	2208729.63
6	437711.78	2208843.06
7	437731.37	2208903.76
8	437754.11	2208974.20
9	437783.49	2209048.25
10	437819.98	2209116.96
11	437865.20	2209202.11
12	437867.31	2209231.06
13	437862.41	2209224.43
14	437789.44	2209278.42
15	437810.76	2209243.99
16	437853.61	2209212.27
17	437851.95	2209209.15
18	437806.73	2209123.99
19	437769.85	2209054.55
20	437739.99	2208979.28
21	437717.10	2208908.37
22	437697.26	2208846.90
23	437673.43	2208732.31
24	437667.63	2208695.13
25	437656.79	2208625.69

Проект планировки территории и проект межевания территории, в состав которой входят земельные участки с кадастровыми номерами 61:02:0600006:1934, 61:02:0600006:1823, 61:02:0600006:1822, расположенные по адресу:
Ростовская область, Аксайский район, поселок Щепкин

26	437661.03	2208565.40
27	437609.19	2208561.76
28	437608.58	2208626.16
29	437612.80	2208665.91
30	437624.06	2208745.00
31	437629.80	2208781.84
32	437637.34	2208819.88
33	437654.34	2208897.98
34	437683.61	2208998.94
35	437700.57	2209049.18
36	437731.18	2209125.95
37	437759.55	2209187.61
38	437785.40	2209239.06
39	437801.23	2209231.10
40	437997.77	2209407.35
41	437918.50	2209466.01
42	437917.31	2209464.40
43	437904.45	2209473.92
44	437912.02	2209486.01
45	437913.10	2209487.44
46	437926.83	2209477.28
47	437925.63	2209475.65
48	438004.91	2209417.01
49	438067.33	2209501.36
50	438059.29	2209507.31
51	438068.80	2209520.17
52	438076.85	2209514.22
53	438163.13	2209630.83
54	438117.97	2209664.25
55	438116.78	2209662.63
56	438102.18	2209673.43

57	438103.37	2209675.04
58	438111.57	2209683.89
59	438112.76	2209685.50
60	438126.29	2209675.49
61	438125.10	2209673.88
62	438182.31	2209631.55
63	438175.18	2209621.90

5. СИСТЕМА ОРГАНИЗАЦИИ ТРАНСПОРТА И ПЕШЕХОДНОГО ДВИЖЕНИЯ

Проектом планировки территории предусмотрена организация транспортного и пешеходного движения по существующим и проектируемым улицам и тротуарам.

Примыкание к автомобильной дороге общего пользования регионального значения «Северный обход г. Ростова-на-Дону» запроектировано в соответствии с письмом Министерства транспорта Ростовской области № 15.3/3077 от 27.10.2021 года.

Улицы и проезды на территории проектирования запроектированы с возможностью двустороннего движения легкового и грузового транспорта.

При устройстве улично-дорожной сети промышленной зоны проектом планировки предусмотрено исключение движения транспортных средств через зону жилой застройки со стороны улицы Новая, а также исключается выезд на улицу Южная. Доступ к территории промышленной зоны должен осуществляться с примыкания к автомобильной дороге общего пользования регионального значения «Северный обход г. Ростова-на-Дону».

Проектом предусматривается создание улиц с поперечным профилем городского типа с асфальтобетонным покрытием проезжих частей.

Тротуары запроектированы с учетом передвижения маломобильных групп населения. Ширина тротуаров составляет 2,0 м.

На нерегулируемых перекрестках и примыканиях улиц и дорог, а также пешеходных переходах необходимо предусматривать треугольники видимости. Размеры сторон равнобедренного треугольника для условий «транспорт - транспорт» при скорости движения 40 и 60 км/ч должны быть соответственно не менее 25м и 40м. Для условий «пешеход – транспорт» размеры прямоугольного треугольника видимости должны быть при скорости

движения транспорта 25 и 40 км/ч соответственно 8х40м и 10х50м.

В пределах треугольников видимости не допускается размещение зданий, сооружений, передвижных предметов (киосков, фургонов, реклам, малых архитектурных форм и др.), деревьев и кустарников высотой более 0,5 м.

Территории улиц и тротуары должны быть освещены в темное время суток уличными светильниками или фонарями.

Парковки для постоянного и временного хранения автомобильного транспорта выполнить наземными и разместить на территории проектируемых земельных участков.

6. ИНЖЕНЕРНОЕ ОБЕСПЕЧЕНИЕ ТЕРРИТОРИИ

Согласно письму АО «Аксайская ПМК Ростовсельхозводстрой» №1457/217 от 26.05.2021г. технической возможности для подключения к централизованной системе водоотведения нет, в связи с отсутствием канализационных сетей, находящихся в управлении АО «Аксайская ПМК РСВС» в данном районе Аксайского района.

При невозможности подключения проектируемых объектов капитального строительства к централизованной канализационной сети, водоотведение будет осуществляться в локальные очистные сооружения.

Согласно письму АО «Аксайская ПМК Ростовсельхозводстрой» №1457/217 от 26.05.2021г. технической возможности для подключения к централизованной системе водоснабжения нет, в связи с отсутствием водопроводных сетей, находящихся в управлении АО «Аксайская ПМК РСВС» в данном районе Аксайского района.

Согласно письму ПАО «Россети Юг»-«Ростовэнерго» № 237 от 06.07.2021 технологическое присоединение к электросетям возможно, в соответствии с правилами технологического присоединения энергопринимающих устройств потребителей по постановлению Правительства РФ №861 от 27.12.2004г.

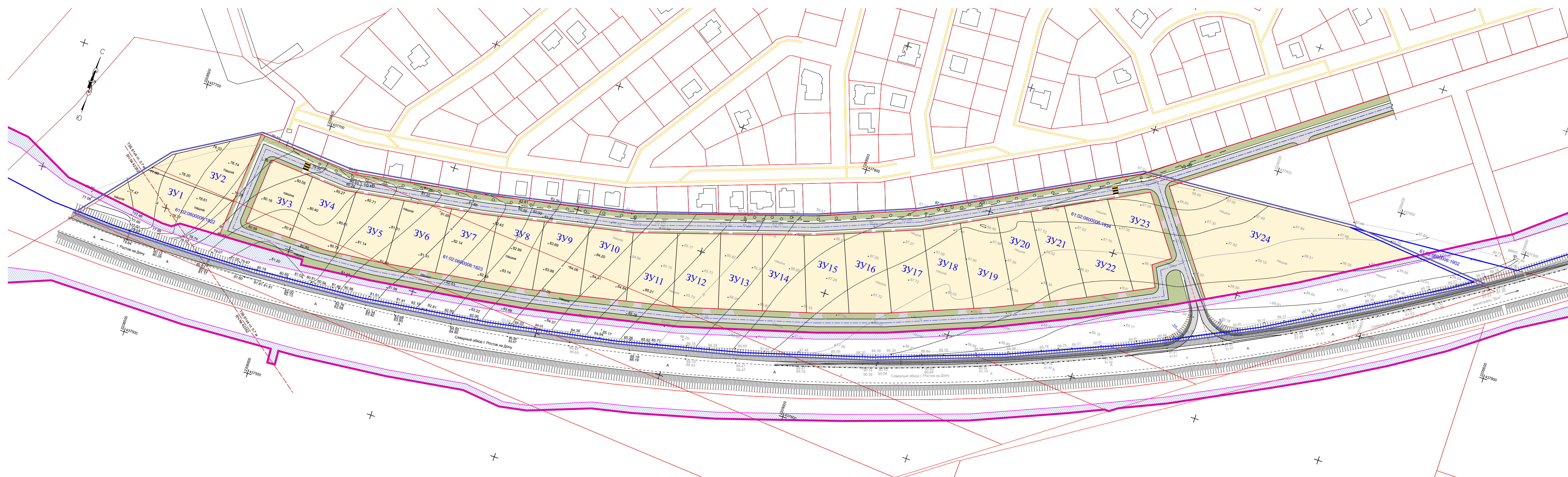
7. ОСНОВНЫЕ ТЕХНИКО-ЭКОНОМИЧЕСКИЕ ПОКАЗАТЕЛИ ПРОЕКТА ПЛАНИРОВКИ ТЕРРИТОРИИ

№ п/п	Наименование показателей	Единица	Современное	Расчетный
-------	--------------------------	---------	-------------	-----------






Проект планировки территории и проект межевания территории, в состав которой входят земельные участки с кадастровыми номерами 61:02:0600006:1934, 61:02:0600006:1823, 61:02:0600006:1822, расположенные по адресу:
Ростовская область, Аксайский район, поселок Щепкин

		измерения	состояние на 2022 год	срок
1	Территория			
1.1	Площадь проектируемой территории – всего	га	9,9328	7,8343
1.2	Территория для размещения объектов дорожного сервиса	га	–	5,4150
1.3	Территория для размещения улично-дорожной сети	га	–	2,4193




M 1:1000





УСЛОВНЫЕ ОБОЗНАЧЕНИЯ:

- | | |
|---|--|
|  | Граница населенного пункта п.Щепкин |
|  | Границы разработки проекта планировки территории |
|  | Границы земельных участков, стоящих на кадастровом учете |
|  | Устанавливаемые красные линии |
|  | Границы формируемых земельных участков |

Красные линии, установленные "Проектом планировки и проектом межевания территории размещения линейного объекта «Реконструкция автомобильных дорог общего пользования регионального значения «Магистраль а/д - пос. Щепкин - г. Ростов-на-Дону на участке км 4 + 700 - км 8 + 700, «Северный обход г.Ростова-на-Дону» на участке г. Щепкин - а/д от Ростов-на-Дону - с/д. Родионово-Несветайская - г. Новочапанск» с/подъемом к а/д от Ростов-на-Дону - г.у. КСП «Техническое» в Ахалском и Мясниковском районах», утвержденном Постановлением Правительства Ростовской области № 769 от 05.11.2019 года

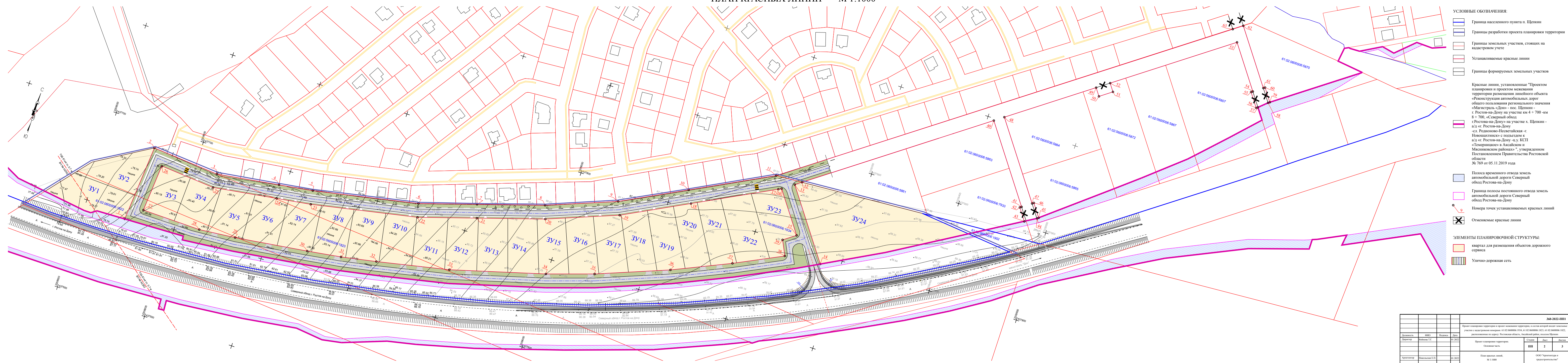
- | | |
|---|--|
|  | Полоса временного отвода земель автомобильной дороги Северный обход Ростова-на-Дону |
|  | Граница полосы постоянного отвода земель автомобильной дороги Северный обход Ростова-на-Дону |
|  | Обозначение формируемых земельных участков |

ЭЛЕМЕНТЫ ПЛАНИРОВОЧНОЙ СТРУКТУРЫ:

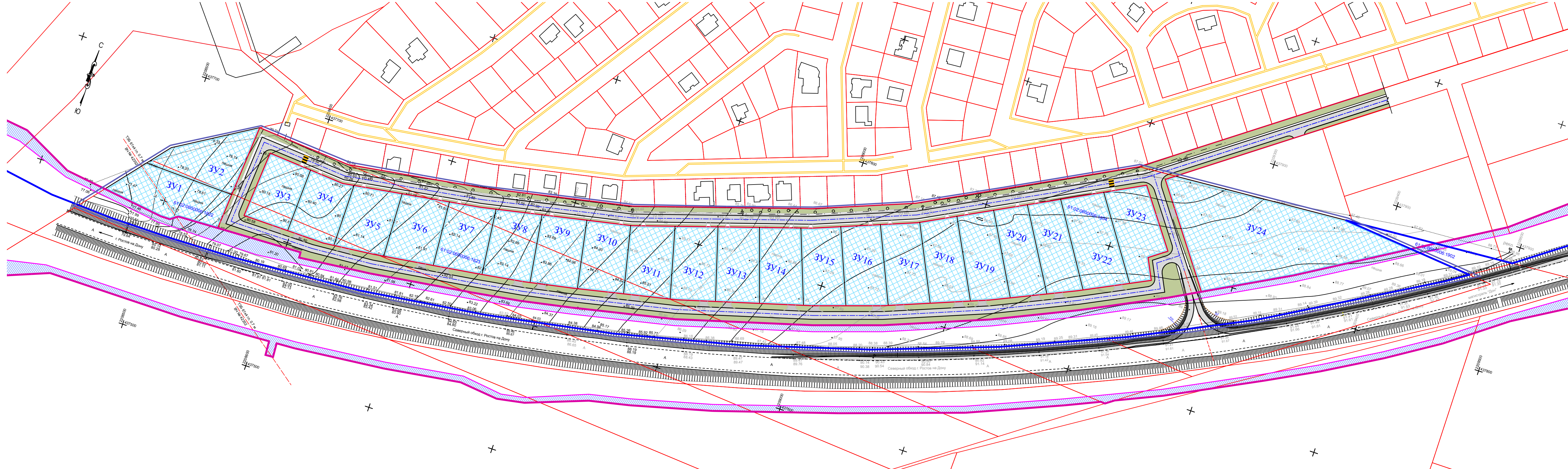
-  квартал для размещения объектов дорожного сервиса
-  Улично-дорожная сеть

[illegible]






ПЛАН КРАСНЫХ ЛИНИЙ М 1:1000





M 1:1000



УСЛОВНЫЕ ОБОЗНАЧЕНИЯ:

- | | |
|---|--|
|  | Граница населенного пункта |
|  | Границы разработки проекта планировки территории |
|  | Границы земельных участков, стоящих на кадастровом учете |
|  | Устанавливаемые красные линии |
|  | Границы формируемых земельных участков |

общего пользования регионального значения «Магистраль «Дон» - пос. Шепкин - г. Ростов-на-Дону на участке км 4 + 700 - км 8 + 700 «Северный обход г.Ростова-на-Дону» на участке км. Шепкин - д/д: Ростов-на-Дону «-сп. Родионово-Несветайская -г. Новошахтинск» с ползунком к а/д: Ростов-на-Дону -ц.у. КСП «Темерниково» в Ахсайском и Мясниковском районах»¹, утвержденном Постановлением Правительства Ростовской области № 769 от 05.11.2019 года

-  Полоса временного отвода земель автомобильной дороги Северный обход Ростова-на-Дону
-  Граница полосы постоянного отвода земель автомобильной дороги Северный обход Ростова-на-Дону

3V1 Обозначение формируемых земельных участков

- Границы зон планируемого размещения объектов капитального строительства устанавливаются в 1м от границ образуемых земельных участков

ЭЛЕМЕНТЫ ПЛАНИРОВОЧНОЙ СТРУКТУРЫ:

- квартал для размещения объектов дорожного сервиса
- Улично-дорожная сеть

--	--	--	--	--	--	--	--	--	--	--	--	--	--	--	--	--	--	--	--	--	--	--	--	--	--	--	--	--	--	--	--	--	--	--	--	--	--	--	--	--	--	--	--	--	--	--	--	--	--	--	--	--	--	--	--	--	--	--	--	--	--	--	--	--	--	--	--	--	--	--	--	--	--	--	--	--	--	--	--	--	--	--	--	--	--	--	--	--	--	--	--	--	--	--	--	--	--	--	--	--	--	--	--	--	--	--	--	--	--	--	--	--	--	--	--	--	--	--	--	--	--	--	--	--	--	--	--	--	--	--	--	--	--	--	--	--	--	--	--	--	--	--	--	--	--	--	--	--	--	--	--	--	--	--	--	--	--	--	--	--	--	--	--	--	--	--	--	--	--	--	--	--	--	--	--	--	--	--	--	--	--	--	--	--	--	--	--	--	--	--	--	--	--	--	--	--	--	--	--	--	--	--	--	--	--	--	--	--	--	--	--	--	--	--	--	--	--	--	--	--	--	--	--	--	--	--	--	--	--	--	--	--	--	--	--	--	--	--	--	--	--	--	--	--	--	--	--	--	--	--	--	--	--	--	--	--	--	--	--	--	--	--	--	--	--	--	--	--	--	--	--	--	--	--	--	--	--	--	--	--	--	--	--	--	--	--	--	--	--	--	--	--	--	--	--	--	--	--	--	--	--	--	--	--	--	--	--	--	--	--	--	--	--	--	--	--	--	--	--	--	--	--	--	--	--	--	--	--	--	--	--	--	--	--	--	--	--	--	--	--	--	--	--	--	--	--	--	--	--	--	--	--	--	--	--	--	--	--	--	--	--	--	--	--	--	--	--	--	--	--	--	--	--	--	--	--	--	--	--	--	--	--	--	--	--	--	--	--	--	--	--	--	--	--	--	--	--	--	--	--	--	--	--	--	--	--	--	--	--	--	--	--	--	--	--	--	--	--	--	--	--	--	--	--	--	--	--	--	--	--	--	--	--	--	--	--	--	--	--	--	--	--	--	--	--	--	--	--	--	--	--	--	--	--	--	--	--	--	--	--	--	--	--	--	--	--	--	--	--	--	--	--	--	--	--	--	--	--	--	--	--	--	--	--	--	--	--	--	--	--	--	--	--	--	--	--	--	--	--	--	--	--	--	--	--	--	--	--	--	--	--	--	--	--	--	--	--	--	--	--	--	--	--	--	--	--	--	--	--	--	--	--	--	--	--	--	--	--	--	--	--	--	--	--	--	--	--	--	--	--	--	--	--	--	--	--	--	--	--	--	--	--	--	--	--	--	--	--	--	--	--	--	--	--	--	--	--	--	--	--	--	--	--	--	--	--	--	--	--	--	--	--	--	--	--	--	--	--	--	--	--	--	--	--	--	--	--	--	--	--	--	--	--	--	--	--	--	--	--	--	--	--	--	--	--	--	--	--	--	--	--	--	--	--	--	--	--	--	--	--	--	--	--	--	--	--	--	--	--	--	--	--	--	--	--	--	--	--	--	--	--	--	--	--	--	--	--	--	--	--	--	--	--	--	--	--	--	--	--	--	--	--	--	--	--	--	--	--	--	--	--	--	--	--	--	--	--	--	--	--	--	--	--	--	--	--	--	--	--	--	--	--	--	--	--	--	--	--	--	--	--	--	--	--	--	--	--	--	--	--	--	--	--	--	--	--	--	--	--	--	--	--	--	--	--	--	--	--	--	--	--	--	--	--	--	--	--	--	--	--	--	--	--	--	--	--	--	--	--	--	--	--	--	--	--	--	--	--	--	--	--	--	--	--	--	--	--	--	--	--	--	--	--	--	--	--	--	--	--	--	--	--	--	--	--	--	--	--	--	--	--	--	--	--	--	--	--	--	--	--	--	--	--	--	--	--	--	--	--	--	--	--	--	--	--	--	--	--	--	--	--	--	--	--	--	--	--	--	--	--	--	--	--	--	--	--	--	--	--	--	--	--	--	--	--	--	--	--	--	--	--	--	--	--	--	--	--	--	--	--	--	--	--	--	--	--	--	--	--	--	--	--	--	--	--	--	--	--	--	--	--	--	--	--	--	--	--	--	--	--	--	--	--	--	--	--	--	--	--	--	--	--	--	--	--	--	--	--	--	--	--	--	--	--	--	--	--	--	--	--	--	--	--	--	--	--	--	--	--	--	--	--	--	--	--	--	--	--	--	--	--	--	--	--	--	--	--	--	--	--	--	--	--	--	--	--	--	--	--	--	--	--	--	--	--	--	--	--	--	--	--	--	--	--	--	--	--	--	--	--	--	--	--	--	--	--	--	--	--	--	--	--	--	--	--	--	--	--	--	--	--	--	--	--	--	--	--	--	--	--	--	--	--	--	--	--	--	--	--	--	--	--	--	--	--	--	--	--	--	--	--	--	--	--	--	--	--	--	--	--	--	--	--	--	--	--	--	--	--	--	--	--	--	--	--	--	--	--	--	--	--	--	--	--	--	--	--	--	--	--	--	--	--	--	--	--	--	--	--	--	--	--	--	--	--	--	--	--	--	--	--	--	--	--	--	--	--	--	--	--	--	--	--	--	--	--	--	--	--	--	--	--	--	--	--	--	--	--	--	--	--	--	--	--	--	--	--	--	--	--	--	--	--	--	--	--	--	--	--	--	--	--	--	--	--	--	--	--	--	--	--	--	--	--	--	--	--	--	--	--	--	--	--	--	--	--	--	--	--	--	--	--	--	--	--	--	--	--	--	--	--	--	--	--	--	--	--	--	--	--	--	--	--	--	--	--	--	--	--	--	--	--	--	--	--	--	--	--	--	--	--	--	--	--	--	--	--	--	--	--	--	--	--	--	--	--	--	--	--	--	--	--	--	--	--	--	--	--	--	--	--	--	--	--	--	--	--	--	--	--	--	--	--	--	--	--	--	--	--	--	--	--	--	--	--	--	--	--	--	--	--	--	--	--	--	--	--	--	--	--	--	--	--	--	--	--	--	--	--	--	--	--	--	--	--	--	--	--	--	--	--	--	--	--	--	--	--	--	--	--	--	--	--	--	--	--	--	--	--	--	--	--	--	--	--	--	--	--	--	--	--	--	--	--	--	--	--	--	--	--	--	--	--	--	--	--	--	--	--	--	--	--	--	--	--	--	--	--	--	--	--	--	--	--	--	--	--	--	--	--	--	--	--	--	--	--	--	--	--	--	--	--	--	--	--	--	--	--	--	--	--	--	--	--	--	--	--	--	--	--	--	--	--	--	--	--	--	--	--	--	--	--	--	--	--	--	--	--	--	--	--	--	--	--	--	--	--	--	--	--	--	--	--	--	--	--	--	--	--	--	--	--	--	--	--	--	--	--	--	--	--	--	--	--	--	--	--	--	--	--	--	--	--	--	--	--	--	--	--	--	--	--	--	--	--	--	--	--	--	--	--	--	--	--	--	--	--	--	--	--	--	--	--	--	--	--	--	--	--	--	--	--	--	--	--	--	--	--	--	--	--	--	--	--	--	--	--	--	--	--	--	--	--	--	--	--	--	--	--	--	--	--	--	--	--	--	--	--	--	--	--	--	--	--	--	--	--	--	--	--	--	--	--	--	--	--	--	--	--	--	--	--	--	--	--	--	--	--	--	--	--	--	--	--	--	--	--	--	--	--	--	--	--	--	--	--	--	--	--	--	--	--	--	--	--	--	--	--	--	--	--	--	--	--	--	--	--	--	--	--	--	--	--	--	--	--	--	--	--	--	--	--	--	--	--	--	--	--	--	--	--	--	--	--	--	--	--	--	--	--	--	--	--	--	--	--	--	--	--	--	--	--	--	--	--	--	--	--	--	--	--	--	--	--	--	--	--	--	--	--	--	--	--	--	--	--	--	--	--	--	--	--	--	--	--	--	--	--	--	--	--	--	--	--	--	--	--	--	--	--	--	--	--	--	--	--	--	--	--	--	--	--	--	--	--	--	--	--	--	--	--	--	--	--	--	--	--	--	--	--	--	--	--	--	--	--	--	--	--	--	--	--	--	--	--	--	--	--	--	--	--	--	--	--	--	--	--	--	--	--	--	--	--	--	--	--	--	--	--	--	--	--	--	--	--	--	--	--	--	--	--	--	--	--	--	--	--	--	--	--	--	--	--	--	--	--	--	--	--	--	--	--	--	--	--	--	--	--	--	--	--	--	--	--	--	--	--	--	--	--	--	--	--	--	--	--	--	--	--	--	--	--	--	--	--	--	--	--